


СОГЛАСОВАНО
Директор Управления ОКС
МО ГО «Долинский»

Белякова Г.К.
24 октября 2019 г.

СОГЛАСОВАНО
Начальник ОГИБДД ОМВД
России по ГО «Долинский»
майор полиции

Сорока Н.Н.
24 октября 2019 г.

УТВЕРЖДАЮ
Директор МБОУ СОШ
с. Советское

Гусева Н.Р.
24 октября 2019 г.

ПАСПОРТ

дорожной безопасности

Муниципального бюджетного общеобразовательного учреждения

«Средняя общеобразовательная школа» с. Советское

Долинского района Сахалинской области

Общие сведения

Муниципальное бюджетное общеобразовательное учреждение «Средняя общеобразовательная школа» с. Советское Долинского района Сахалинской области

Тип ОУ общеобразовательное

Юридический адрес ОУ: 694080 Сахалинская область, Долинский район, с. Советское, ул. Центральная, 127

Фактический адрес ОУ: 694080 Сахалинская область, Долинский район, с. Советское, ул. Центральная, 127

Руководители ОУ:

Директор
рабочий-97239

Н.Р. Тигеева сот.89241907968

(фамилия, имя, отчество)

(телефон)

Заместитель директора

по учебно-воспитательной работе Е.В. Валитова сот. 89241915440
рабочий-97239

(фамилия, имя, отчество)

(телефон)

Заместитель директора

по воспитательной работе В.В. Поречная сот. 89241927362
рабочий-97239

(фамилия, имя, отчество)

(телефон)

Ответственные работники

муниципального органа образования ведущий специалист – эксперт отдела общего образования и функционирования образовательных организаций УО МО ГО «Долинский» Бондарик О.П.

(фамилия, имя, отчество)/(должность)

28712

(телефон)

Ответственные от Госавтоинспекции: инспектор ДПС Кочкадаев П.В.,

должность) (фамилия, имя, отчество)

сот.

телефон

Ответственные работники за мероприятия по профилактике детского дорожного травматизма: Зам. директора по воспитательной работе

должность

МБОУ СОШ с. Советское Поречная В.В. 97239, сот 89241927362

Руководитель или ответственный работник дорожно-эксплуатационной службы

Директор ГУП «Долинское ДРСУ Белов Е.О., тел. 89147554066

(фамилия, имя, отчество)

(телефон)

Руководитель организации, осуществляющей содержание ТСОДД МБУ
«Управление городским хозяйством» **Шеврин В.В.**, тел. 89248881707

(фамилия, имя, отчество)

(телефон)

Количество учащихся и воспитанников ДРГ - 59(47учащихся и 12

воспитанников дошкольной разновозрастной группы)

Наличие уголка по БДД - фойе МБОУ СОШ с. Советское

(если имеется, указать место расположения)

Наличие класса по БДД нет

(если имеется, указать место расположения)

Наличие автогородка (площадки) по БДД - нет

Наличие автобуса в ОУ - ПАЗ 3206-110-70

Владелец автобуса - Комитет по управлению муниципальной
собственностью муниципального образования городской округ

«Долинский»

(ОУ, муниципальное образование и др.)

Время занятий в ОУ:

1-ая смена: 8:30 – 14:10

внеклассные занятия: 15:00 – 18.00

Телефоны оперативных служб:

Полиция 02 или 27202	Пожарная охрана 01 или 27201
Скорая помощь 03 или 27222	Единая дежурная диспетчерская служба 28000

Содержание

I. План-схемы ОУ.

- 1) район расположения ОУ, пути движения транспортных средств и детей (учеников, обучающихся);
- 2) организация дорожного движения в непосредственной близости от образовательного учреждения с размещением соответствующих технических средств, маршруты движения детей и расположение парковочных мест;
- 3) маршруты движения организованных групп детей от ОУ к спортивному залу, мастерской;
- 4) пути движения транспортных средств к местам разгрузки/погрузки и рекомендуемых безопасных путей передвижения детей по территории образовательного учреждения.

II. Информация об обеспечении безопасности перевозок детей специальным транспортным средством (автобусом).

- 1) общие сведения;
- 2) маршрут движения автобуса до ОУ;
- 3) безопасное расположение остановки автобуса ОУ.

III. Приложения:

План-схемы района расположения ОУ

1. Район расположения образовательного учреждения определяется группой жилых домов, зданий и улично-дорожной сетью с учётом остановок общественного транспорта, центром которого является непосредственно образовательное учреждение.

2. Территория, указанная в схеме, включает в себя:

- образовательное учреждение;
- спортивный зал, на котором могут проводиться занятия по физической культуре;
- мастерская, в которой проводятся занятия;
- спортивно-дворовая площадка (корт);
- жилые дома, в которых проживает большая часть детей (обучающихся) данного образовательного учреждения;
- автомобильные дороги.

3. На схеме обозначено:






- расположение жилых домов, зданий и сооружений;
- сеть автомобильных дорог;
- пути движения транспортных средств;
- пути безопасного движения детей (учеников) в/из образовательного учреждения.

Схема необходима для общего представления о районе расположения ОУ. Для изучения безопасности движения детей на схеме обозначены наиболее частые пути движения учеников от дома (от отдаленных остановок маршрутных транспортных средств) к ОУ и обратно.

При исследовании маршрутов безопасного движения детей необходимо уделить особое внимание опасным зонам, где часто дети (обучающиеся) пересекают проезжую часть.

План – схема расположения МБОУ СОШ с. Советское, пути движения транспортных средств и детей.



	<p align="center">знак «Осторожно Дети»</p>
	<p align="center">искусственная неровность</p>
	<p align="center">направление движения транспортного потока</p>
	<p align="center">направление безопасного движения детей</p>
	<p align="center">автобусная остановка</p>

**Рекомендации к составлению схемы организации
дорожного движения в непосредственной близости
от образовательного учреждения**

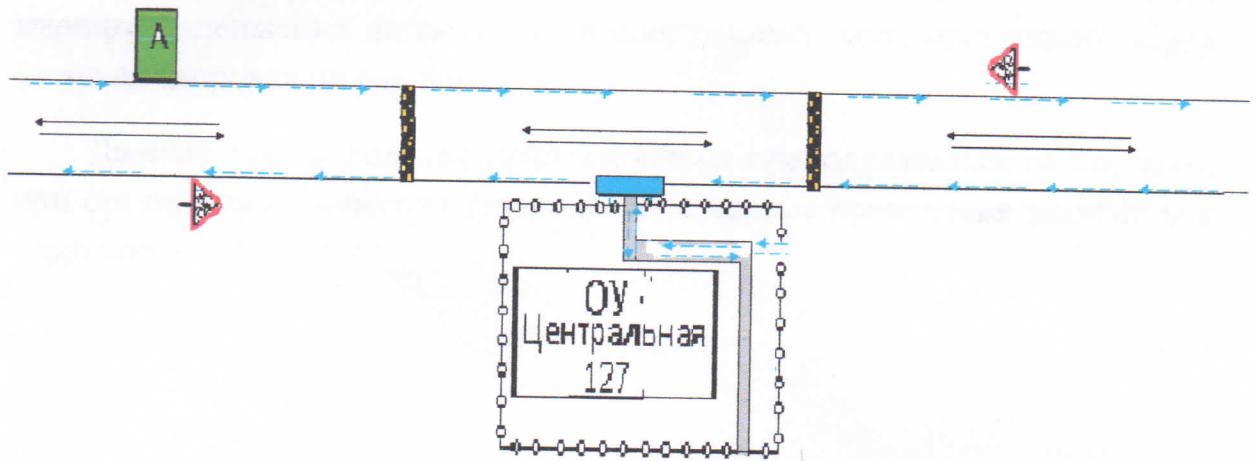
1. Схема организации дорожного движения ограничена автомобильными дорогами, находящимися в непосредственной близости от образовательного учреждения.

2. На схеме обозначены:

- здание ОУ с указанием территории, принадлежащей непосредственно ОУ (при наличии указать ограждение территории);
- автомобильные дороги;
- дислокация существующих дорожных знаков и дорожной разметки;
- другие технические средства организации дорожного движения;
- направление безопасного маршрута движения детей (обучающихся).

3. На схеме указано расположение остановок маршрутных транспортных средств и безопасные маршруты движения детей (учеников) от остановочного пункта к ОУ и обратно.

Схема организации дорожного движения в непосредственной близости от ОУ, маршруты движения детей



-o-o-	Ограждение
← - - - -	Безопасное направление движения детей в непосредственной близости от ОУ (безопасный путь)
■ ■ ■ ■	Искусственная неровность
← ————— →	Направление движения транспортного потока

**Рекомендации к составлению схемы маршрутов
движения организованных групп детей от ОУ
к спортивно-оздоровительному комплексу**

На схеме района расположения ОУ указываются безопасные маршруты движения детей от ОУ к спортивному залу, мастерской, корту (детская дворовая площадка).

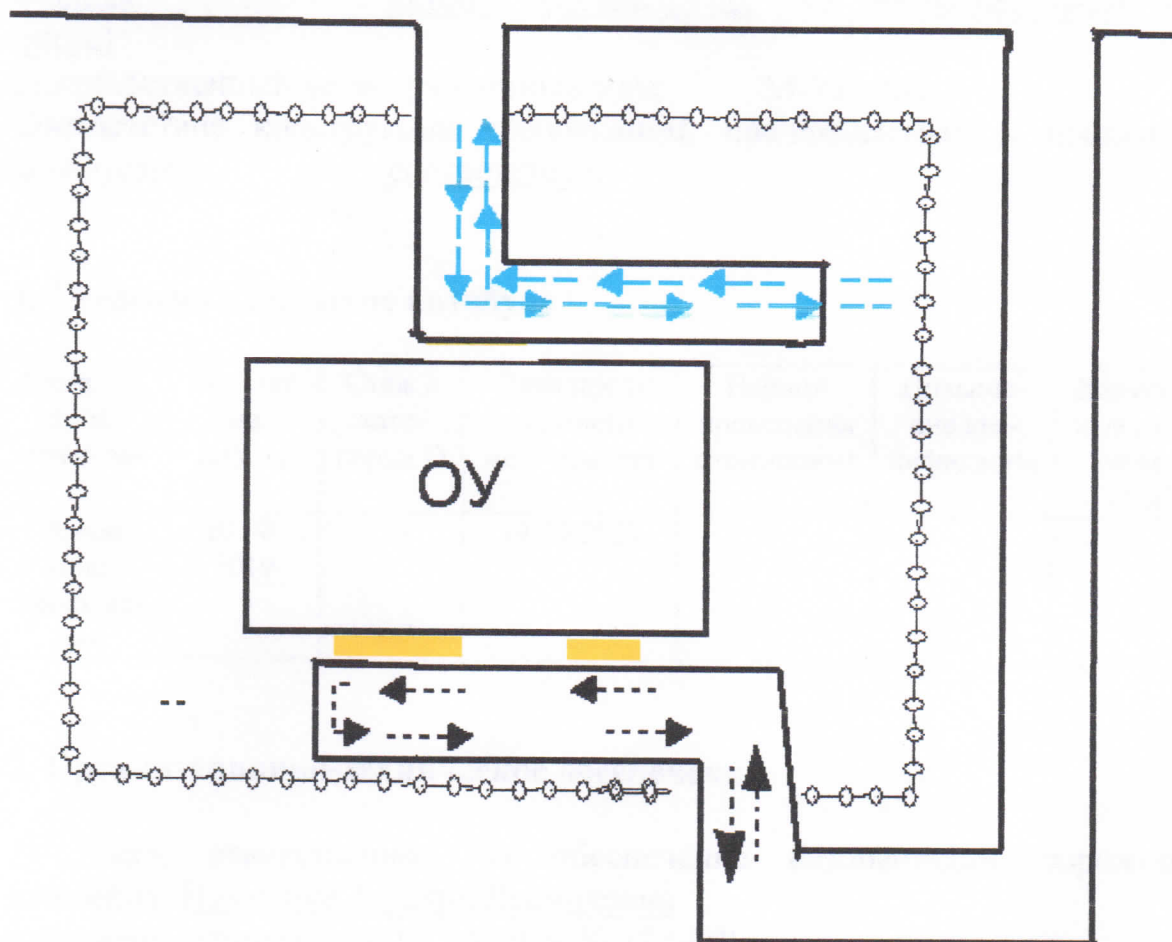
Данные схемы должны использоваться преподавательским составом при организации движения групп детей к местам проведения занятий вне территории ОУ.


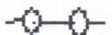


Рекомендации к составлению схемы пути движения транспортных средств к местам разгрузки/погрузки

На схеме указывается примерная траектория движения транспортного средства на территории ОУ, в том числе место погрузки/разгрузки, а также образовательный маршрут движения детей во время погрузочно-разгрузочных работ.

В целях обеспечения безопасного движения детей по территории ОУ необходимо исключить пересечение пути движения детей и пути движения транспортных средств.

Пути движения транспортных средств к местам разгрузки / погрузки



	Место разгрузки / погрузки
	Ограждение
	Движение грузовых транспортных средств на территории ОУ
	Безопасное движение детей и подростков на территории ОУ

II. Информация об обеспечении безопасности перевозок детей специальным транспортным средством (автобусом).

Общие сведения

Марка ПАЗ 3206-110-70
Модель автобус специальный для перевозки детей (22 места)
Государственный регистрационный знак М-736-ХЕ
Соответствие конструкции требованиям, предъявляемым к школьным автобусам соответствует

1. Сведения о водителе автобуса

Фамилия, имя, отчество	Принят на работу	Стаж в категории D	Дата предстоящего мед. осмотра	Период проведения стажировки	Повышение квалификации	Допущенные нарушения ПДД
Зенов Иван Николаевич	20.08.2019	23 г.	19.04.2020	-	-	-

2. Организационно-техническое обеспечение

1) Лицо, ответственное, за обеспечение безопасности дорожного движения: Никитина Татьяна Леонидовна назначена приказом от 01.06.2019 № 177-ОД, прошла переподготовку 08.04.2019 – 17.05.2019.

2) Организация проведения предрейсового медицинского осмотра водителя:

осуществляет фельдшер ФАП с. Советское Кузьменко В.И.
(Ф.И.О. специалиста)

на основании договора ГБУЗ «Долинская ЦРБ» от 12.06.2019
действительного до 31.12.2019.

3) Организация проведения предрейсового технического осмотра транспортного средства:

осуществляет Никитина Татьяна Леонидовна, механик
(Ф.И.О. специалиста)

на основании диплома о профессиональной переподготовке ПП № 650700000681, 2019 г.

4) Дата очередного технического осмотра 21.02.2020

5) Место стоянки автобуса в нерабочее время стоянка ОУ
меры, исключаяющие несанкционированное использование охрана

3. Сведения о владельце: Комитет по управлению муниципальной собственностью муниципального образования городской округ «Долинский»

Юридический адрес владельца г. Долинск, ул. Комосмольская, 37

Фактический адрес владельца г. Долинск, ул. Комосмольская, 37

Телефон ответственного лица (42442)97239

4. Сведения об организациях, осуществляющих перевозку детей специальным транспортным средством (автобусом) МБОУ СОШ с. Советское, ул. Центральная, 127

Рекомендуемый список контактов организаций, осуществляющих перевозку детей специальным транспортным средством (автобусом).

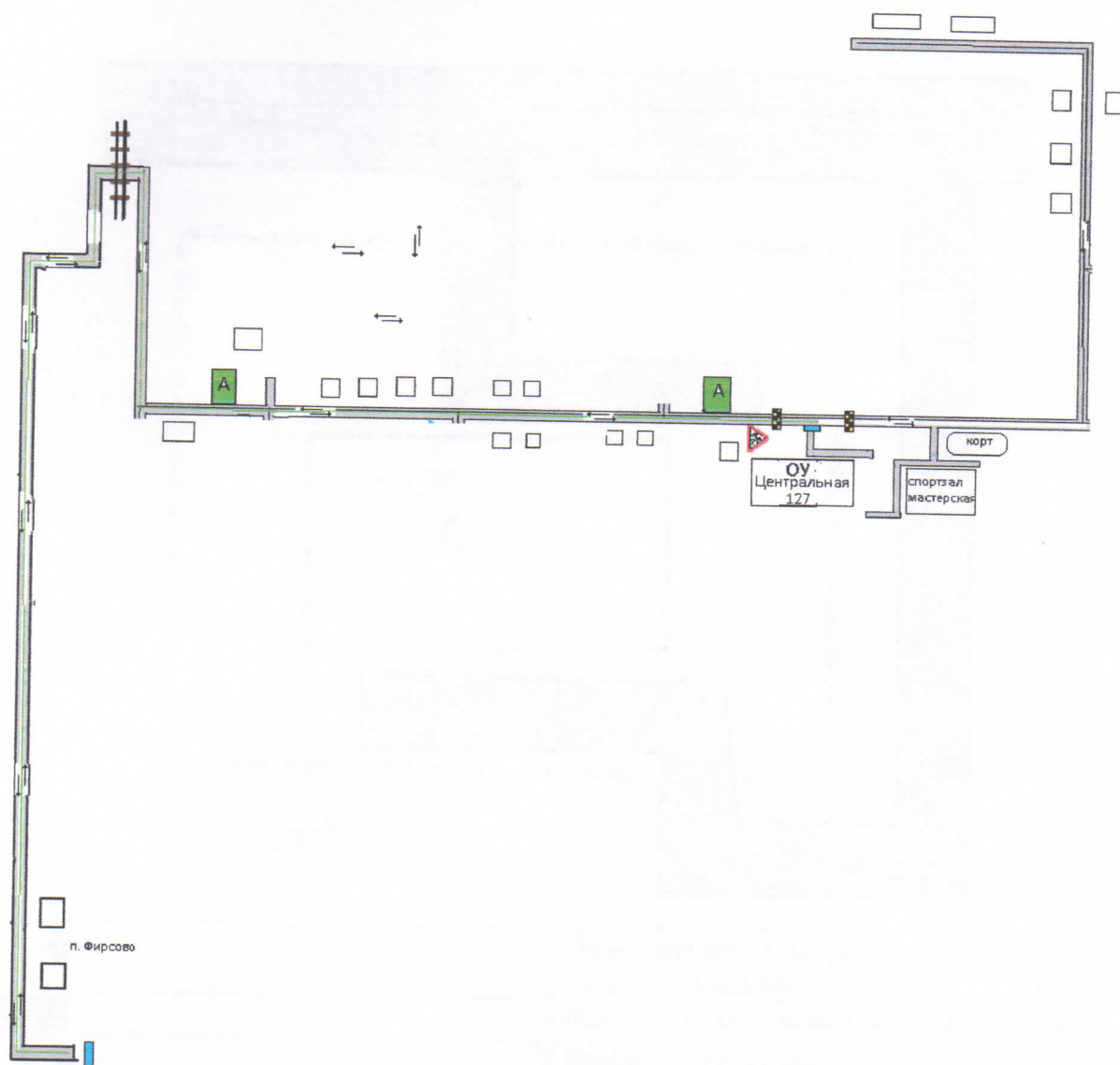
5. Сведения о ведении журнала инструктажа





Журнал инструктажа водителя ведется с 2005 года, журнал инструктажа обучающихся – ежегодно.

Маршрут движения автобуса ОУ

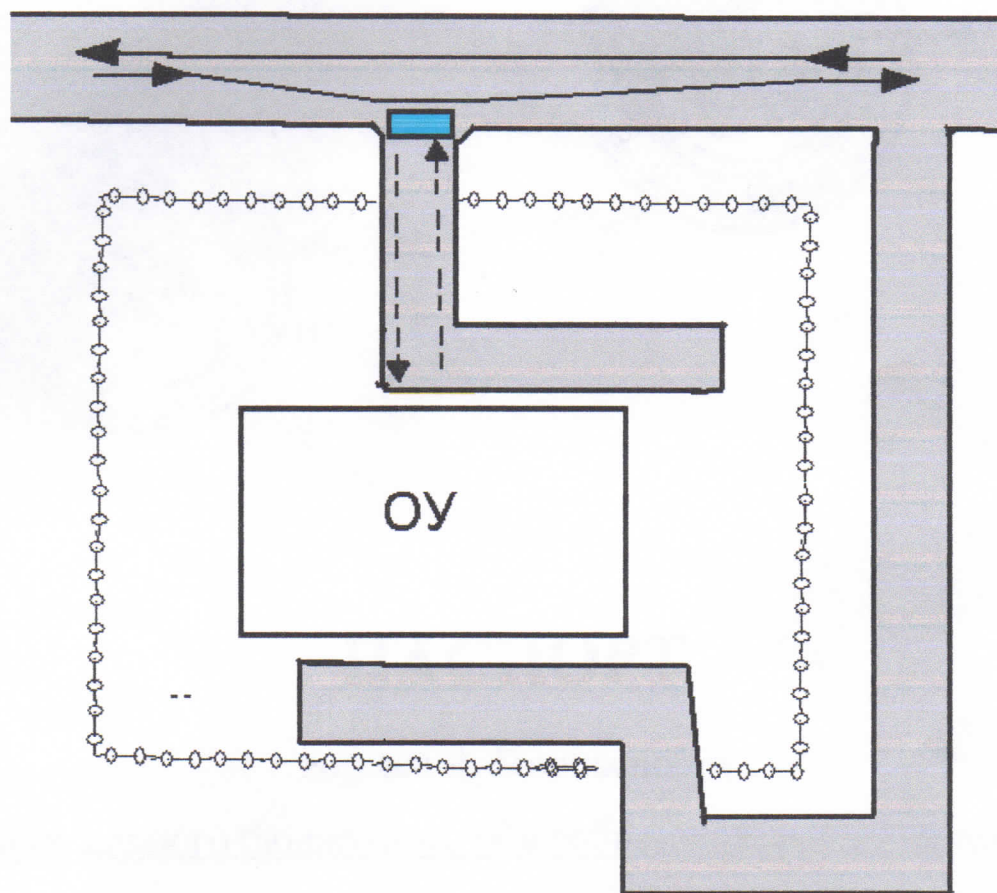
с. Советское – ул. Центральная, 127 – федеральная дорога до п. Фирсово
п. Фирсово федеральная дорога – с. Советское – ул. Центральная, 127.




Маршрут движения школьного автобуса



	Направление движения транспортных средств
	место посадки / высадки детей
	железнодорожный переезд
	Маршрут движения автобуса

Безопасное расположение остановки автобуса у ОУ



	Движение детей подростков к месту посадки / высадки
	Место посадки / высадки обучающихся
	Движение школьного автобуса